



# Carnet de balades

à la rencontre de nos chemins



autour de *Saint-Martin de Mailloc*



*« J'ai bien  
frotté  
mes yeux,  
j'ai bien  
regardé... »*

Antoine de Saint-Exupéry  
Le Petit Prince

**Saint-Martin de Mailloc**, à la rencontre de ses chemins, paysages, toponymies et patrimoines. Pour vous conduire, vous laisser guider, des textes, simples, pratiques, un « nous » convivial. Que voilà belle invitation !

*Que ces balades vous  
soient douces...*



# Marcher, à la rencontre des mots du paysage...

## Paysage

\*Antoine Furetière Dans son dictionnaire de 1690, Antoine Furetière\* le définit en ces mots : « Paysage territoire qui s'étend à la vue ».

poète, fabuliste,  
romancier,  
lexicographe  
français.

**Paysage**, façonné par les climats, les saisons, les hommes, il est héritage, transmis de génération en génération où s'invitent formes, couleurs, constructions, matériaux, etc.

**Points de repère**, dans celui-ci, se dressent, calvaire, oratoire, château d'eau, clocher, et, de nos jours, pylône, antenne, etc.

## Bocage

Paysage typique de nos campagnes, composé de prairies, parcelles closes, entourées par une haie. Il est dans l'imagerie populaire, celle de quelques cartes postales d'une Normandie comme « un vert bocage où paissent des vaches normandes sous des pommiers en fleurs ».

## Chemin

Du latin populaire camminus d'origine celtique, il est « voie de communication », sentier qui mène d'un lieu à un autre.

**Chemin, sentier, sente, passage, voie**, qui, autrefois, permettaient de passer d'un village à un autre, façonnent le paysage, encore aujourd'hui.

**Chemin de « cavée »**, il est chemin creux, bordé d'arbres aux troncs enlacés, aux formes curieuses, têtards, trognes, étranges silhouettes de nos arbres coupés.

## Toponymie

Avec elle, se dévoile un nom. Celui d'un village, une rue, un lieu, un nom de famille, une légende, une source, une activité, un personnage célèbre, connu, peintre, musicien, peut-être encore, celui d'un brigand, un saint, un martyr.

**Hollière, Martinière**, le nom de deux ruisseaux, **Hollière, Sansons**, (Samsons), ici, un patri-moine bâti, une histoire. **Chambrun, Chambrin**, ici, deux orthographes.

## Patrimoine

Mot emprunté au latin « patrimonium », bien de famille, il est un ensemble de bâtis, constructions, architectures, maisons, églises, couleurs et matériaux, (Briques, bois, torchis, pierres, tuiles, ardoises, etc.).

**Vernaculaire**, il est (Petit Patrimoine de Pays), patrimoine de nos campagnes, avec lui, puits, fontaines, chapelles, oratoires, calvaires, etc.



## Avant de partir, quelques notes

**Départ** : parking mairie ou carrefour Chambrun.

**Distance** : kilométrage arrondi au chiffre supérieur. (Ex. : 1 km 775 = 2 km).

**Durée** : entre 1h et 3h, selon les itinéraires, son rythme, quelques pauses, le temps de regarder, reprendre sa respiration, boire un peu d'eau, faire quelques photos.

## Mais encore, quelques recommandations

**Bien chaussés**, petit sac à dos, vêtement « coupe-vent », pull, de l'eau, quelques grignotages pour le plaisir.

**Courtoisie**, comme un « art de bien se tenir », à la rencontre des autres usagers des chemins. (VTT, équestres, cultivateurs, etc), soyons courtois.

**Responsabilité**, de l'usage des chemins, elle est la nôtre.

**P Prudence**, un signe en rouge, qui, à la rencontre des routes et chemins goudronnés empruntés par des véhicules, nous incite à la prudence. Période de chasse, orage, sécheresse, grand vent, s'invitent vigilance et sagesse.

**👁️ Regarder**, un signe encore, une invitation à regarder autour de nous.



*... J'aime à marcher à mon aise, et m'arrêter quand il me plaît.*

*Faire route à pied par un beau temps, sans être pressé, voilà de toutes les manières de vivre celle qui est le plus de mon goût ...>>*

Jean-Jacques Rousseau  
*Rêveries d'un promeneur solitaire*

## La nature est belle, pensons à la protéger

- > Cultures, animaux, propriétés privées, je respecte.
- > Mouchoirs, papiers, déchets, je garde avec moi.
- > Feu, je ne fais pas.
- > Mon chien, en laisse, je garde.
- > Les barrières, je n'ouvre pas.
- > Sur les cheminements indiqués, je reste.



## BOUCLE 1 avec variante Départ > Parking de la mairie

5 km

### La Côte Blanche, le Hameau Bourdon, la Fortinerie

Du parking, nous allons à droite, traversons la route départementale **P** pour prendre en face, *Chemin de la Hollière (La Mairie)*. Au carrefour, nous prenons à droite, encore, *Impasse de la Hollière (La Hollière)*, continuons par la *Sente du Bois*, un chemin de terre. [Humide en hiver]. Laissant un chemin herbeux, à gauche, nous poursuivons à droite jusqu'à la route départementale. Nous sommes *Impasse du Bois (Le Houx)*.

Nous prenons à gauche **P** serrant sur le bas côté de la route pour prendre, face à nous, *Chemin du Houx (La Martinière)*.

Au carrefour, nous allons à gauche, continuons tout droit, laissant à droite, puis à gauche, *Chemin et Impasse de la Fortinerie (La Fortinerie)*.

### V Ici, une variante par le Chemin de la Côte Blanche

4,5 km

A gauche, *Chemin de la Côte Blanche (Le Hameau Bourdon)*, nous descendons tout droit jusqu'au carrefour, ignorant à droite, un chemin de terre, *la Sente de la Côte Blanche*.

☀ Dans le paysage la présence blanche du calcaire.

Au carrefour, nous prenons, face à nous, *Chemin de La Hollière (La Hollière)*, traversons la route départementale **P** pour prendre *Chemin de l'École (La Mairie)* et retrouver le parking.

### Plaisir de marcher encore, continuer par un chemin boisé.

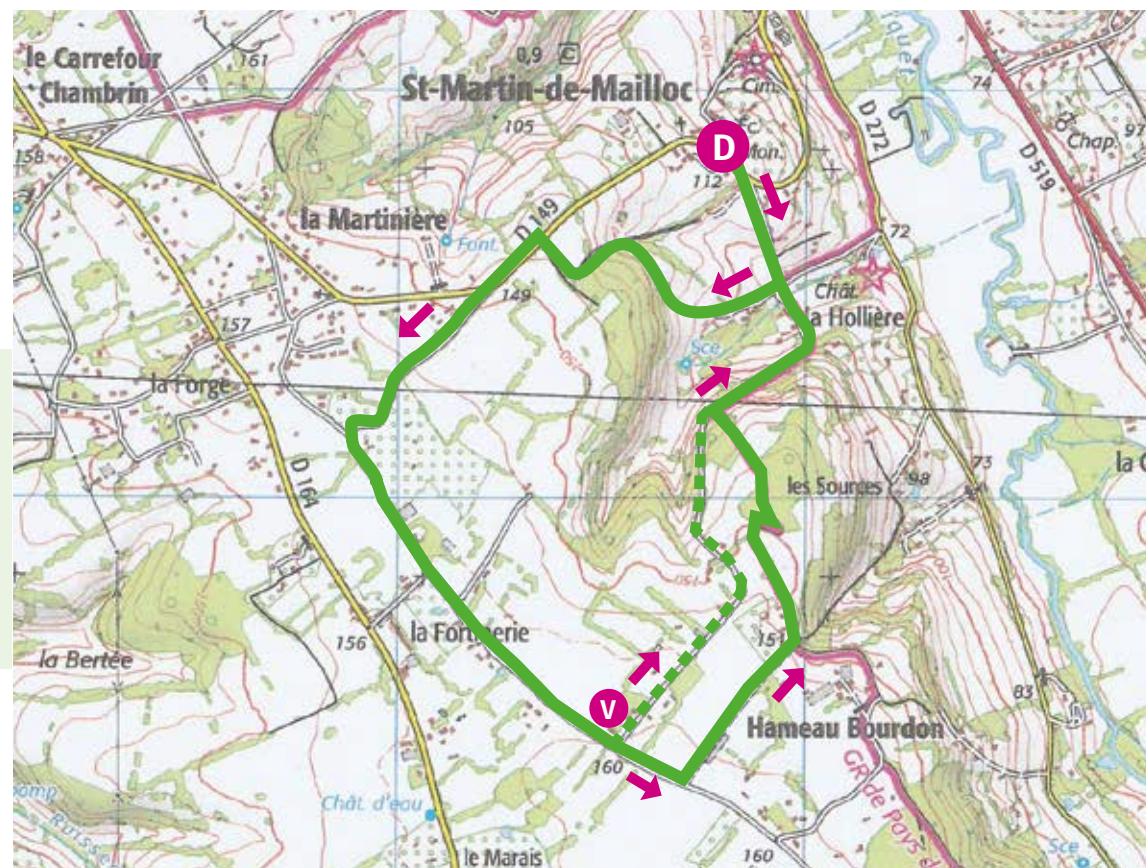
Laissant, le *Chemin de la Côte Blanche (Le Hameau Bourdon)*, nous allons tout droit jusqu'à rencontrer et prendre à gauche, *Impasse du Hameau Bourdon (Le Hameau Bourdon)*.

Au croisement, nous laissons, à droite, *Chemin de la Campagne (Valorbiquet)*, continuons à gauche, par la *Sente de la Côte Blanche*, un chemin de terre. Nous allons jusqu'à la route [Humide, glissante en hiver]. Nous descendons, à droite.

☀ Dans le paysage la Vallée de l'Orbiquet, Saint-Denis de Mailloc.

Au carrefour, nous prenons face à nous, *Chemin de La Hollière (La Hollière)*, traversons la route départementale **P** pour prendre *Chemin de l'École (La Mairie)* et retrouver le parking.

# BOUCLE 1



D

Départ  
Parking de la mairie



Sens parcours



Parcours 5 km



Variante 4,5 km

## BOUCLE 2

Départ > Parking de la mairie

6 km

### La Picoterie, la Cheronnerie, les Sansons

Dos à la mairie, nous allons vers l'école, prenons à gauche *Impasse du Bahuchet (La Mairie)*. Maisons de briques rouges, nous découvrons ce petit bout de Saint-Martin, son école d'autrefois, son église, avant de prendre, à gauche, *la Sente du Bahuchet*, chemin herbeux que nous ouvre un « tourniquet » vert.

Arrivés sur un parking, (Celui de l'église), nous descendons tout droit jusqu'au carrefour, empruntant le bas-côté sur notre gauche, ignorant la route, à droite. **P**

☀ Dans le paysage, la vallée de l'Orbiquet, au carrefour, sur la maison à droite, deux plaques de cocher, témoignages des usages et directions des routes et chemins d'autrefois.

Au carrefour, nous allons à gauche, *Chemin de Mesnil Guillaume (La Picoterie)*, puis, à gauche, encore, nous prenons le *Chemin de la Picoterie (Les Sansons)*, Coquine grimpette, avec, sur les hauteurs, dans le virage, un banc qui nous invite à faire une pause.

☀ Dans le paysage, le Manoir du Val [Propriété privée].

Reprenons notre balade, au carrefour, nous tournons à droite. Laisant les impasses à droite, à gauche, nous continuons tout droit, *Chemin de la Cheronnerie*.

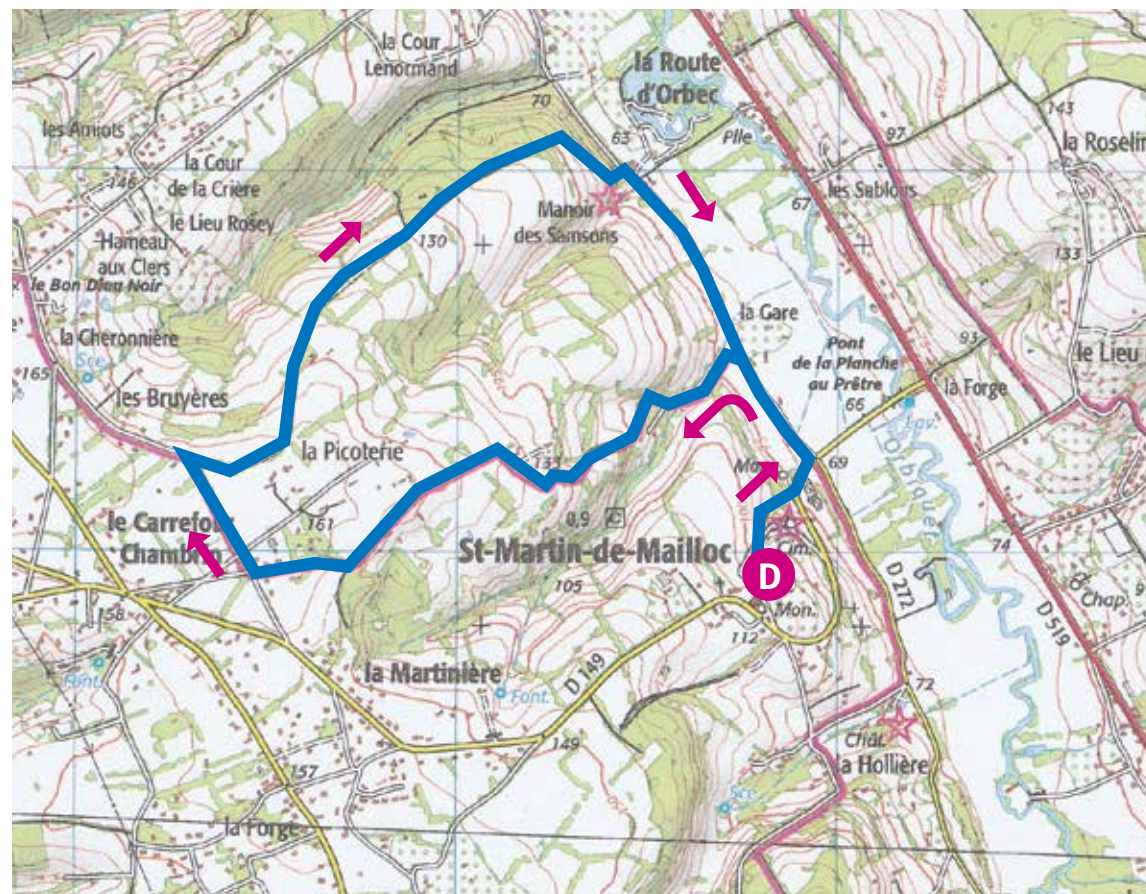
Un carrefour, encore, nous prenons à droite, *Impasse de la Cheronnerie (La Cheronnerie)*, poursuivons par *la Sente des Sansons*, un chemin de terre [Humide en hiver] qui descend sur la vallée.

☀ Blotti dans le paysage, à droite, le Manoir des Samsons, ici, vécut l'Évêque Cauchon. Son histoire nous est contée dans la Revue le Pays d'Auge [Propriété privée].

Arrivés sur la route, nous continuons à droite, tout droit, jusqu'au carrefour, ignorant à gauche, *la Sente du Pont Canu*, le *Chemin de la Picoterie*, à droite et sa coquine grimpette.

Nous retrouvons le carrefour de notre départ **P**. Nous sommes *Chemin de Mesnil-Guillaume (La Picoterie)*. Nous reprenons à droite, le parking de l'église, *l'Impasse et la Sente du Bahuchet*, son « tourniquet » vert, le chemin herbeux. Nous retrouvons l'école, la mairie, le parking.

## BOUCLE 2



D

Départ  
Parking de la mairie



Sens parcours



Parcours 6 km

## BOUCLE 3

Départ &gt; Parking de la mairie

2 km

*A la rencontre de l'ancienne voie de chemin de fer, Lisieux-Orbec*


**Point de carte, ici, comme un livre, ouvrons une page d'histoire !**

La ligne qui cheminait dans la Vallée de l'Orbiquet, se découvre, parallèle à la route, à gauche, puis à droite, traverse le carrefour en contrebas de l'église, emprunte les anciens terrains de tennis, traverse la route, à nouveau, continue à gauche. Dans le paysage, une maisonnette, PN 57 et garde barrières, quelques pas plus loin, ferme une prairie, une barrière. Entre le Chemin des Manoirs et l'Impasse des Sources, coule un ruisseau, avec son petit pont de pierres.

Un cheminement qui s'inscrit dans un projet à venir, «voie douce, vélo route».


Dos à la mairie, nous allons vers l'école, prenons à gauche, Impasse du Bahuchet (La Mairie), de l'Église. Maisons de briques rouges, nous découvrons ce petit bout de Saint-Martin, son église, son école d'autrefois avant de prendre la Sente du Bahuchet, un chemin herbeux, à gauche, que nous ouvre un « tourniquet » vert.

Arrivés sur le parking de l'église, nous descendons tout droit jusqu'au carrefour, empruntant le bas-côté sur notre gauche, ignorant la route, à droite. **P**

 Dans le paysage, près de l'escalier en fer, sur le mur, une plaque, mémoire d'un officier canadien, la vallée de l'Orbiquet, au carrefour, sur la maison à droite, deux plaques de cocher, témoignages des usages et directions des routes et chemins d'autrefois.

Au carrefour, nous prenons à droite Saint-Pierre de Mailloc **P** [Prudence particulière sur ce petit bout de route départementale] nous allons tout droit, jusqu'au Chemin des Manoirs (La Hollière), à droite, que nous prenons jusqu'au carrefour.

Au carrefour, prenons à droite, Chemin de la Hollière (La Hollière). Il rejoint la route départementale **P**. Nous traversons, face à nous, Chemin de l'École (La Mairie), nous retrouvons la mairie, le parking.

 A gauche, le château de la Hollière, ancienne maison forte féodale, demeure autrefois, de François Charles Philippe sieur de Phisemont, chef Chouan du Pays d'Auge Normand, à côté, un manoir, nichée au-dessus du porche d'entrée, une statuette, Sainte Thérèse, témoignage d'une Normandie religieuse [Propriétés privées]

*Quand cheminait dans la vallée, le train, Lisieux-Orbec*

La ligne de chemin de fer, « jouait à saute mouton », le long de la petite route qui suit la vallée, avec, à chaque carrefour, une maison de garde barrière, un PN, passage à niveau. Au départ de Lisieux, le train partait pour Orbec, et, s'en allait rejoindre la Trinité de Réville, dans le département de l'Eure.

Sur la commune, une halte/gare desservait Saint-Martin et Saint-Denis. Se voient, de nos jours, la maisonnette, PN 57, quelques pas plus loin, fermant la prairie une typique barrière.

Entre le Chemin des Manoirs et l'Impasse des Sources, son cheminement herbeux, aujourd'hui, est traversé par le ruisseau de la Hollière. Se dresse son petit pont de pierres.

« C'est un petit train qui va son chemin, comme un petit cheval bancal ... »

Chanson de T.Richepin  
Le Petit train départemental



Poteau signalétique



Barrière



De la ligne, son cheminement

*A la rencontre de l'Histoire avec la revue le Pays d'Auge*

(Une histoire recherchée, revue un N°, une copie, moyennant son coût)

Il vous suffit de pousser la porte de l'Association, 14 rue de Verdun Lisieux, (Proche de la gare de Lisieux, face au passage à niveau), pour partir à la découverte de l'histoire du Manoir des Samsons de François Charles Philippe, Sieur de Phisemont (N°6 Juin 1997), La Hollière, (N°12 Déc. 1998), de l'aventure du chemin de fer, dont Lisieux/Orbec, (N°6 Nov.-Déc. 2022).

## BOUCLE 4

Départ > Parking Carrefour Chambrun

6 km


### La Forge, la Martinière, la Picoterie

Du parking, (Épicerie/Bar/Brasserie), nous traversons la route départementale **P** pour prendre *Chemin de Querville (Carrefour Chambrun)*, *Prêtevillie (Hameau de la Maque Ferrie)*. Nous allons tout droit.

Nous laissons, à droite, *Impasse de Querville (Carrefour Chambrun)*, puis, un étroit chemin de terre (Chemin pédestre). **Devant nous, une impasse, nous prenons à gauche, continuons tout droit.** Laissant à droite, *Chemin de la Forge*, nous poursuivons tout droit encore, nous sommes *Chemin de la Pierre Blanche (La Forge)*.

Au stop **P** ici, route départementale, nous traversons pour prendre en face, *Chemin du Calvaire (La Forge)*. Au carrefour, nous allons à droite, *Chemin du Hameau Bourdon (La Martinière)*, continuons tout droit, laissant à gauche, *Impasse de la Martinière (La Martinière)*. Nous allons tout droit, encore et prenons à gauche, *Chemin du Houx (La Martinière)*, jusqu'à la route départementale.


Nous prenons celle-ci à droite **P** serrant sur le bas côté, puis, très vite, à droite, *l'Impasse du Houx (Le Houx)*, un chemin de terre [Humide en hiver]. Laissant en face, un autre chemin, nous continuons sur notre chemin qui tourne doucement à gauche, descend, devenant plus étroit.

 Dans le paysage la Vallée de l'Orbiquet, Saint-Denis de Mailloc.

Nous arrivons sur un chemin goudronné, continuons jusqu'au carrefour, nous sommes *Impasse de la Hollière (La Hollière)*.


Au carrefour, nous prenons à gauche, *Chemin de La Hollière (La Hollière)*, tout droit, traversons la route départementale **P** pour prendre, en face, *Chemin de l'École (La Mairie)*.

Nous passons devant la mairie, l'école, poursuivons tout droit, descendons à droite, *Impasse du Bahuchet (La Mairie)*, continuons par la *Sente du Bahuchet*, à gauche, un chemin herbeux que nous ouvre un « tourniquet » vert.

 Dans le paysage, maisons de briques rouges, hier, école et mairie, sur le mur, près de l'escalier de fer, une plaque, mémoire d'un officier canadien, au bout de l'impasse, quelques maisons, un petit bout de Saint - Martin, l'église.


Au bout du sentier, un autre « tourniquet » vert, nous arrivons sur un parking, (Celui de l'église), descendons tout droit, jusqu'au carrefour, empruntant le bas-côté herbeux sur notre gauche **P** laissant la route à droite.

## BOUCLE 4

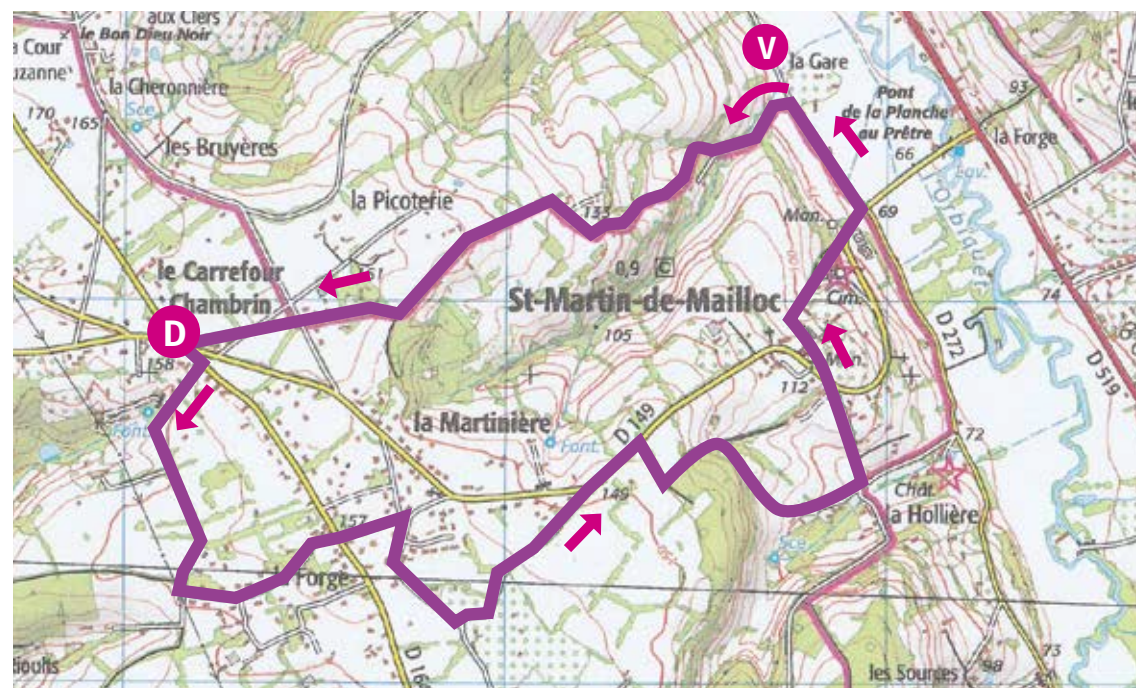
 Dans le paysage, la vallée de l'Orbiquet, dans le carrefour, sur le mur de la maison à droite, deux plaques de cocher, témoignages des usages et directions des routes et chemins d'autrefois.

Au carrefour, nous poursuivons à gauche, *Chemin de Mesnil Guillaume (La Picoterie)*, au carrefour ensuite, à gauche, encore, nous prenons *Chemin de la Picoterie (Les Sansons)*.

**V** Ici, une variante par les Sansons 7,5 km ( voir page suivante )

 Dans le paysage, à droite, le manoir du Val. [Propriété privée]

Coquine grimpette, nous quittons la vallée. Sur le plateau, un banc nous invite à faire une pause, avant de continuer jusqu'au carrefour, tout droit encore. Nous retrouvons le carrefour Chambrun, au stop à gauche **P** notre point de départ.



**D** Départ  
Parking Carrefour Chambrun

 Sens parcours

 Parcours 6 km

# BOUCLE 4 VARIANTE

## BOUCLE 4 VARIANTE


Départ > Parking Carrefour Chambrun

7,5 km

### *La Forge, la Martinière, la Picoterie*

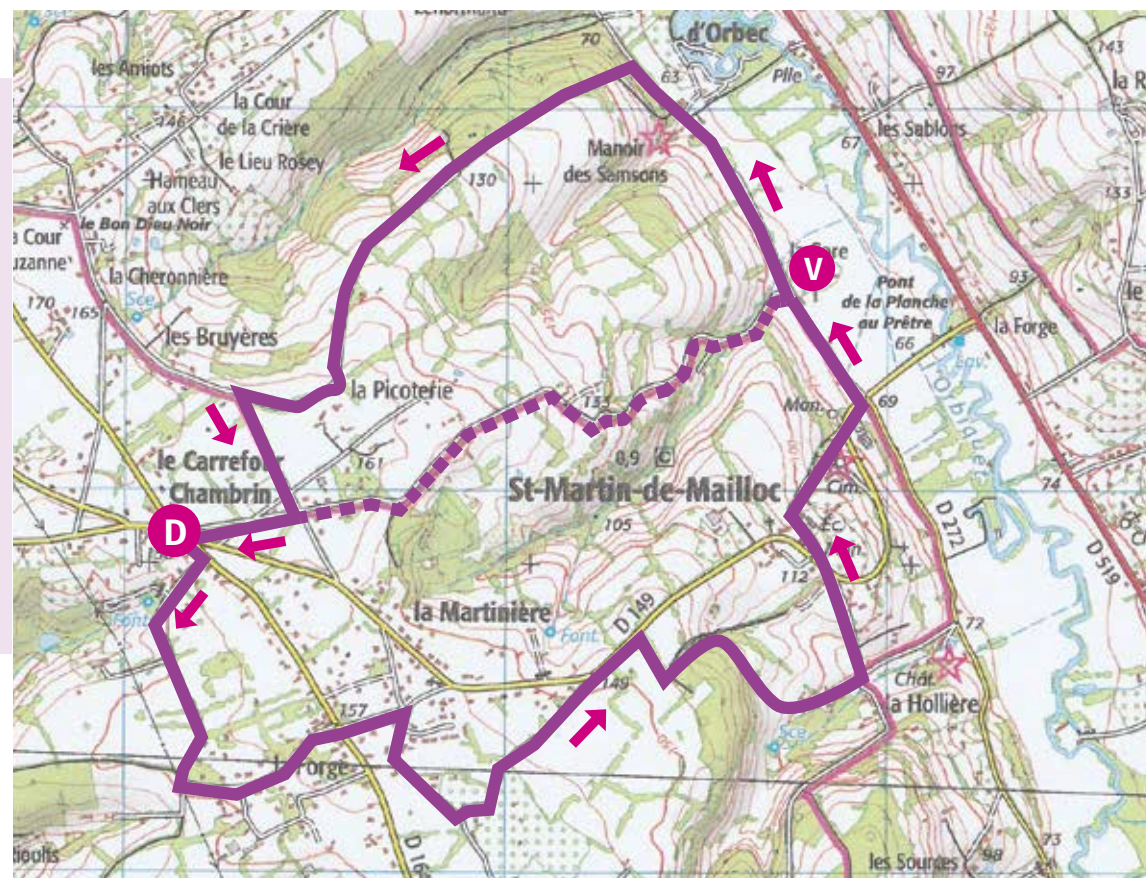
#### **V** Variante par les Sansons, chemin de terre et sous-bois

Nous laissons le *Chemin de la Picoterie (Les Sansons)*, **continuons tout droit**, jusqu'à rencontrer **et prendre à gauche, la Sente des Sansons**, un chemin de terre et coquine grimpette. **[Humide en hiver]**. Laisant à droite, la *Sente du Pont Canu*.

 Blotti dans le paysage à gauche, le *Manoir des Sansons*, là, vécut l'Évêque Cauchon. Son histoire nous est contée dans la Revue le Pays d'Auge **[Propriété privée]**

Le **chemin monte**, devient goudronné, **nous allons jusqu'au carrefour**. Nous sommes *Impasse de la Cheronnerie (La Cheronnerie)*. Nous **poursuivons à gauche, allons tout droit**, ignorant, à gauche et à droite, les impasses.

Au **carrefour suivant, nous prenons à droite, continuons tout droit**, nous retrouvons le carrefour Chambrun, au stop à gauche **P** notre point de départ.



**D** Départ  
Parking Carrefour Chambrun

  
Sens parcours

  
Parcours 7,5 km

## BOUCLE 5

Départ > Parking Carrefour Chambrun

6,5 km

### Les Galopins, les Rioults, la Vallée, Querville

Du parking, (Épicerie/Bar/Brasserie), nous traversons la route départementale **P** pour prendre *Impasse de la Picoterie (Carrefour Chambrun)*, ici, panneau 3t5. **Nous allons tout droit, un carrefour, tout droit encore, un autre carrefour, nous allons à gauche, Chemin de la Cheronnerie.**

Un carrefour encore, **nous prenons à gauche**, laissant à droite, *Impasse de la Cheronnerie (La Cheronnerie)*. **Nous continuons tout droit**, laissant encore, à gauche, *Chemin des Bruyères (Les Bruyères)*, à droite, *Impasse Hérault*. **Nous allons jusqu'au carrefour et stop.** Nous sommes *Chemin du Sap (Mesnil-Guillaume)*.

Au stop, **nous prenons à gauche, tout droit**, nous arrivons sur une route départementale **P** nous sommes *Chemin de l'Église (Mesnil-Guillaume)*. Un stop encore.

**Nous traversons la route**, pour **continuer à droite**, serrant sur le bas côté, prudence particulière, ici. (Les véhicules arrivent face à nous) **P** **Nous prenons à gauche, Chemin des Hautes Bruyères (Les Hautes Bruyères). Nous allons tout droit.**

Au carrefour, nous arrivons sur une route départementale **P** nous traversons, **continuons à gauche**, serrant sur le bas côté. Nous laissons à droite *Chemin de Saint-Denis*, et **prenons**, ensuite, *Impasse des Galopins (Les Galopins)*.

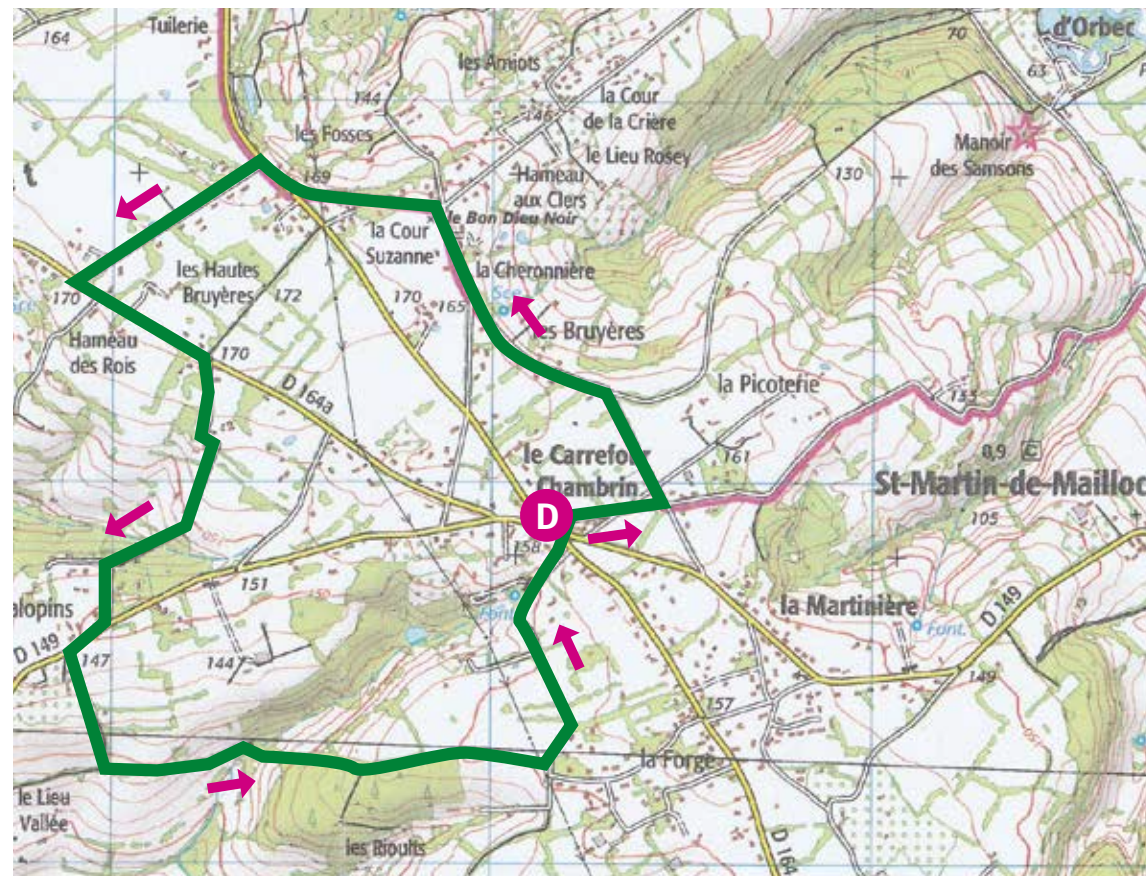
Au bout de celle-ci, **nous continuons** par *la Sente de La Cavée des Rioults*, chemin de terre étroit **[Humide en hiver]**. **Le chemin descend**, (Ici, de gros cailloux), **traverse un ruisseau, remonte**. Nous arrivons sur le goudron, **nous continuons à gauche**.

Nous sommes *Impasse des Rioults (Les Galopins)*. **Nous traversons**, la route départementale **P** **continuons à droite** sur le bas côté herbeux, prudence encore, (Les véhicules arrivent face à nous). **Nous prenons à gauche, Impasse de la Vallée (Les Rioults), un chemin de terre.**

Au croisement de chemins, **nous allons à gauche**, un long chemin de terre, un pont, un ruisseau, un virage, une coquine grimpette, **nous allons tout droit** jusqu'au chemin goudronné.

**Nous prenons à gauche, continuons tout droit**, ignorant *Impasse de Querville (Carrefour Chambrun)*, à gauche. Nous sommes *Chemin de Querville (Carrefour Chambrun)*. Nous retrouvons notre point de départ.

## BOUCLE 5



**D** Départ  
Parking Carrefour Chambrun

→ Sens parcours

— Parcours 6,5 km





La Hollière, un château, un manoir



Plaques de cocher, deux plaques



Les Sansons, un manoir

## Quand les chemins nous parlent, une rencontre avec l'histoire...

Pour aller plus loin quelques livres, revues, sites Internet.

### Patrimoine et Histoire

**La Revue et Association le Pays d'Auge,**  
Histoire du Patrimoine de nos communes.

Arçisse DE CAUMONT. **Statistique monumentale du Calvados.** arrondissement de Lisieux Tome 5 , Canton d'Orbec

**Patrimoine des Communes du Calvados,**  
Second Volume, Canton d'Orbec, Edit. le Flohic

Site Internet : **Jean Yves Mérienne,**  
Communes du Calvados, *Saint-Martin de Mailloc*

### Chemins de fer, trains et chemins vicinaux

**La Revue et Association le Pays d'Auge**  
Revue N°6 Nov.-Déc. 2022

Alain de DIEULEVEULT. **Les Petits Trains du Calvados.** Édité. La Vie du Rail

José BANAUDO. **Sur les rails de Normandie Les lignes secondaires du Pays d'Ouche.**  
Édit. Du Cabri

**Bernard BATHIAT. Gares et Tortillards de Basse-Normandie.** Édité. Cheminements

**Cercle philatélique de Lisieux,** Site Internet, *Cartes postales, chemins de fer, la ligne, Lisieux/Orbec*

Laure et Jean GUÉRIN. **Voyager en Normandie au Temps des Diligences.** Edit. Orep

### Oratoires


Christiane D'ORLÉANS. **Marie sur les chemins, les oratoires à la Vierge.** Association le Pays d'Auge

### Plaques de cochers

**Association des Plaques de cocher du Calvados**

*A lire, à consulter : livres disponibles à la Médiathèque André Malraux, Lisieux.*

*Histoire, articles pour aller plus loin :  
Revue et Association Le Pays d'Auge  
14 Rue de Verdun - Lisieux*



### Carnet de Balades offert par la Mairie de Saint-Martin de Mailloc aux Maillochins

Extraits de carte IGN série bleue n° 1713 SB Livarot Beuvillers.

© IGN - 2023 - Autorisation N° 43-23011 - Reproduction Interdite.

Conception : Mairie de Saint-Martin de Mailloc  
Rédaction des textes et photos : Renée Capoën.

